

ประกาศกระทรวงมหาดไทย

เรื่อง จัดตั้งสุขาภิบาลกิ่งแอน อำเภอปราสาท

จังหวัดสุรินทร์

โดยที่เห็น เป็นการสมควร ให้ยกฐานะท้องถิ่นบางส่วนในตำบล
กิ่งแอน อำเภอปราสาท จังหวัดสุรินทร์ ขึ้นเป็นสุขาภิบาล

ฉะนั้น อาศัยอำนาจตามความในมาตรา ๔ และมาตรา ๕ แห่ง
พระราชบัญญัติสุขาภิบาล พ.ศ. ๒๕๕๕ รัฐมนตรีว่าการกระทรวง
มหาดไทย จึงประกาศจัดตั้งสุขาภิบาลขึ้น ให้เรียกชื่อว่า "สุขาภิบาล
กิ่งแอน จังหวัดสุรินทร์" และกำหนดเขตไว้ดังต่อไปนี้

ด้านเหนือ ตั้งแคเขตที่ ๑ ซึ่งตั้งอยู่ในแนวเส้นตรงจาก
หลัก กม. ที่ ๒๗ ของทางหลวงสายสุรินทร์ - ชื่องจอม ไปทาง
ทิศตะวันตกเป็นระยะ ๑,๐๐๐ เมตร

จากหลักเขตที่ ๑ เป็นเส้นตรงฉากกับทางหลวงสายสุรินทร์ -
ชื่องจอม ตรงหลัก กม. ที่ ๒๗ ไปทางทิศตะวันออก เป็นระยะ
๒,๐๐๐ เมตร ซึ่งเป็นหลักเขตที่ ๒

เล่ม ๗๓ ตอนที่ ๖๐ ราชกิจจานุเบกษา ๓ สิงหาคม ๒๔๕๕

ด้านตะวันออก จากหลักเขตที่ ๒ เป็นเส้นขนานกับทางหลวง
สายสุรินทร์—ช่องจอม ไปทางทิศใต้เป็นระยะ ๒,๐๐๐ เมตร ซึ่งเป็น
หลักเขตที่ ๓

ด้านใต้ จากหลักเขตที่ ๓ เป็นเส้นขนานกับเส้นหลักเขตที่ ๒
และหลักเขตที่ ๓ ไปทางทิศตะวันตก ถึงจุดซึ่งอยู่ห่างจากหลักเขตที่ ๓
เป็นระยะ ๒,๐๐๐ เมตร ซึ่งเป็นหลักเขตที่ ๔

ด้านตะวันตก จากหลักเขตที่ ๔ เป็นเส้นตรงไปทางทิศเหนือ
จนบรรจบกับหลักเขตที่ ๑

ดังปรากฏในแผนที่ท้ายประกาศนี้

ตามเส้นแนวเขตดังกล่าวกำหนดไว้ในประกาศ ให้มีหลักย่อยปักไว้
เพื่อแสดงแนวเขตตามสมควร

ประกาศ ณ วันที่ ๑๘ กรกฎาคม ๒๔๕๕

จอมพล ป. พิบูลสงคราม

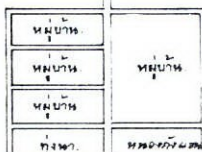
รัฐมนตรีว่าการกระทรวงมหาดไทย

หลักเขตที่ 1

หลักเขตที่ 2

ทุ่งนา

ทุ่งนา

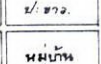





ถนนที่ 22

ถนนที่ 23

ถนนที่ 24

ถนนที่ 25

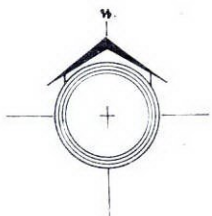


สนามบึง

หลักเขตที่ 4

หลักเขตที่ 3

ทุ่งนา



แผนที่แสดงเขตลูกบิบาลกิ่งแฉะ

ตำบลกิ่งแฉะ อำเภอปราสาท จังหวัดสุรินทร์

พ.ศ. 2499

มาตราตัวหนังสือ 1:10,000



ตัวอักษรหมายถึง



หลักเขตแสดงเขตลูกบิบาล